











WIKIPEDIA

Liste der Naturschutzgebiete in Berlin










Diese sortierbare Liste enthält alle **Naturschutzgebiete in Berlin** (Stand: März 2021). Namen und Nummern entsprechen den amtlichen Bezeichnungen. Die Unterschutzstellung bezieht sich auf die erste Unterschutzstellung eines relevanten Teilgebiets.






Liste

Name des Gebiets	Bild	Kennung und Beschreibung	WDPA	Bezirk	Standort	Fläche in Hektar	Datum der Verordnung	Unterschutzstellung
<u>Schlosspark Lichterfelde</u>	 weitere Bilder	1 (https://www.berlin.de/sen/uvk/natur-und-gruen/naturschutz/schutzgebiete/schlosspark-lichterfelde/)	82531 (https://www.protectedplanet.net/82531)	Steglitz-Zehlendorf	<u>Position</u>	2,6	19.08.1986	03.03.1923
<u>Großer und Kleiner Rohrpfuhl</u>	 weitere Bilder	2 (https://www.berlin.de/sen/uvk/natur-und-gruen/naturschutz/schutzgebiete/grosser-und-kleiner-rohrpfuhl/)	81770 (https://www.protectedplanet.net/81770)	Spandau	<u>Position</u>	30,5	22.12.2017	09.09.1933
<u>Insel Imchen</u>	 weitere Bilder	3 (https://www.berlin.de/sen/uvk/natur-und-gruen/naturschutz/schutzgebiete/insel-imchen-bei-kladow/)	81997 (https://www.protectedplanet.net/81997)	Spandau	<u>Position</u>	4,8	27.09.1988	09.09.1933
<u>Pfaueninsel</u>	 weitere Bilder	4 (https://www.berlin.de/sen/uvk/natur-und-gruen/naturschutz/schutzgebiete/pfaueninsel/)	82324 (https://www.protectedplanet.net/82324)	Steglitz-Zehlendorf	<u>Position</u>	95,8	24.02.2017	28.02.1924
<u>Fließwiese Ruhleben</u>	 weitere Bilder	5 (https://www.berlin.de/sen/uvk/natur-und-gruen/naturschutz/schutzgebiete/fluesswiese-ruhleben/)	81675 (https://www.protectedplanet.net/81675)	Charlottenburg-Wilmersdorf	<u>Position</u>	16	20.12.2012	1959
<u>Großes Fenn</u>	 weitere Bilder	6 (https://www.berlin.de/sen/uvk/natur-und-gruen/naturschutz/schutzgebiete/grosses-fenn/)	81772 (https://www.protectedplanet.net/81772)	Steglitz-Zehlendorf	<u>Position</u>	6,4	05.12.1986	31.12.1959
<u>Barssee und Pechsee</u>	 weitere Bilder	7 (https://www.berlin.de/sen/uvk/natur-und-gruen/naturschutz/schutzgebiete/barssee-und-pechsee/)	82310 (https://www.protectedplanet.net/82310)	Charlottenburg-Wilmersdorf	<u>Position</u>	34,7	20.12.2017	09.10.1986
<u>Ziegeleigraben/Albtalweg</u>	 weitere Bilder	8 (https://www.berlin.de/sen/uvk/natur-und-gruen/naturschutz/schutzgebiete/ziegeleigraben-albtalweg/)	82958 (https://www.protectedplanet.net/82958)	Reinickendorf	<u>Position</u>	1,4	08.08.1960	08.08.1960
<u>Grunewaldsee</u>	 weitere Bilder	9 (https://www.berlin.de/sen/uvk/natur-und-gruen/naturschutz/schutzgebiete/grunewaldsee-suedlicher-teil/)	81783 (https://www.protectedplanet.net/81783)	Charlottenburg-Wilmersdorf	<u>Position</u>	9,5	20.12.2017	17.11.1960

Bäkekiese	 weitere Bilder	11 (https://www.berlin.de/sein/uvk/natur-und-gruen/naturschutz/schutzgebiete/naturschutzgebiete/baekewiese/)	162333 (https://www.protectedplanet.net/162333)	Steglitz-Zehlendorf	Position	6	16.12.1988	16.12.1988
Teufelsbruch und Nebenmoore	 weitere Bilder	12 (https://www.berlin.de/sein/uvk/natur-und-gruen/naturschutz/schutzgebiete/naturschutzgebiete/teufelsbruch-und-nebenmoore/)	165861 (https://www.protectedplanet.net/165861)	Spandau	Position	48,1	22.12.2017	09.09.1933
Sandgrube im Jagen 86	 weitere Bilder	13 (https://www.berlin.de/sein/uvk/natur-und-gruen/naturschutz/schutzgebiete/naturschutzgebiete/sandgrube-im-jagen-86-des-grunewaldes/)	165311 (https://www.protectedplanet.net/165311)	Charlottenburg-Wilmersdorf	Position	25	20.12.2017	28.02.1992
Langes Luch/Dachsheide	 weitere Bilder	15 (https://www.berlin.de/sein/uvk/natur-und-gruen/naturschutz/schutzgebiete/naturschutzgebiete/langes-luch-dachsheide/)	164368 (https://www.protectedplanet.net/164368)	Steglitz-Zehlendorf	Position	32	20.12.2017	21.03.1960
Hundekehleffenn	 weitere Bilder	16 (https://www.berlin.de/sein/uvk/natur-und-gruen/naturschutz/schutzgebiete/naturschutzgebiete/hundekehleffenn/)	81967 (https://www.protectedplanet.net/81967)	Charlottenburg-Wilmersdorf	Position	10,1	20.12.2017	21.03.1960
Riemeisterfenn	 weitere Bilder	17 (https://www.berlin.de/sein/uvk/natur-und-gruen/naturschutz/schutzgebiete/naturschutzgebiete/riemeisterfenn/)	165180 (https://www.protectedplanet.net/165180)	Steglitz-Zehlendorf	Position	7,2	20.12.2017	12.09.1963
Murellenschlucht und Schanze Wald	 weitere Bilder	18 (https://www.berlin.de/sein/uvk/natur-und-gruen/naturschutz/schutzgebiete/naturschutzgebiete/murellenschlucht-und-schanzewald/)	164736 (https://www.protectedplanet.net/164736)	Charlottenburg-Wilmersdorf	Position	28,5	10.03.1993	26.01.1968
Mittelbruch	 weitere Bilder	19 (https://www.berlin.de/sein/uvk/natur-und-gruen/naturschutz/schutzgebiete/naturschutzgebiete/mittelbruch/)	164631 (https://www.protectedplanet.net/164631)	Pankow	Position	31,2	22.05.1997	22.05.1997
Fauler See	 weitere Bilder	20 (https://www.berlin.de/sein/uvk/natur-und-gruen/naturschutz/schutzgebiete/naturschutzgebiete/fauler-see/)	163029 (https://www.protectedplanet.net/163029)	Pankow	Position	24,2	02.03.1994	09.09.1933
Karower Teiche	 weitere Bilder	21 (https://www.berlin.de/sein/uvk/natur-und-gruen/naturschutz/schutzgebiete/naturschutzgebiete/karower-teiche/)	164028 (https://www.protectedplanet.net/164028)	Pankow	Position	128,6	20.06.1994	20.06.1994

Kalkuffgelände am Tegeler Fließ	 weitere Bilder	22 (https://www.berlin.de/sein/uvk/natur-und-gruen/naturschutz/schutzgebiete/naturschutzgebiete/kalkuffgelaende-am-tegeler-flie%C3%9F/)	164002 (https://www.protectedplanet.net/164002)	Pankow	Position	75,6	24.02.2017	29.02.1929
Niedermoorwiesen am Tegeler Fließ	 weitere Bilder	23 (https://www.berlin.de/sein/uvk/natur-und-gruen/naturschutz/schutzgebiete/naturschutzgebiete/niedermoorwiesen-am-tegeler-flie%C3%9F/)	164810 (https://www.protectedplanet.net/164810)	Pankow	Position	56,3	24.02.2017	24.02.2017
Idehorst	 weitere Bilder	24 (https://www.berlin.de/sein/uvk/natur-und-gruen/naturschutz/schutzgebiete/naturschutzgebiete/idehorst/)	163846 (https://www.protectedplanet.net/163846)	Pankow	Position	5,1	01.03.1995	01.03.1995
Wartenberger/Falkenberger Luch	 weitere Bilder	26 (https://www.berlin.de/sein/uvk/natur-und-gruen/naturschutz/schutzgebiete/naturschutzgebiete/wartenberger-falkenberger-luch/)	166179 (https://www.protectedplanet.net/166179)	Lichtenberg	Position	25,1	07.03.1995	07.03.1995
Malchower Aue	 weitere Bilder	27 (https://www.berlin.de/sein/uvk/natur-und-gruen/naturschutz/schutzgebiete/naturschutzgebiete/malchower-aue/)	164560 (https://www.protectedplanet.net/164560)	Lichtenberg	Position	22,2	07.03.1995	07.03.1995
Wilhelmshagen-Woltersdorfer Dünenzug	 weitere Bilder	28 (https://www.berlin.de/sein/uvk/natur-und-gruen/naturschutz/schutzgebiete/naturschutzgebiete/wilhelmshagen-woltersdorfer-duenenzug/)	166318 (https://www.protectedplanet.net/166318)	Treptow-Köpenick	Position	187	24.03.1995	24.03.1995
Falkenberger Rieselfelder	 weitere Bilder	30 (https://www.berlin.de/sein/uvk/natur-und-gruen/naturschutz/schutzgebiete/naturschutzgebiete/falkenberger-rieselfelder/)	163020 (https://www.protectedplanet.net/163020)	Lichtenberg	Position	84,2	25.10.2013	29.03.1995
Schöneberger Südgelände	 weitere Bilder	31 (https://www.berlin.de/sein/uvk/natur-und-gruen/naturschutz/schutzgebiete/naturschutzgebiete/schoeneberger-suedgelaende/)	319085 (https://www.protectedplanet.net/319085)	Tempelhof-Schöneberg	Position	3,6	03.03.1999	03.03.1999
Bogenseekette und Lietzengrabbenniederung	 weitere Bilder	32 (https://www.berlin.de/sein/uvk/natur-und-gruen/naturschutz/schutzgebiete/naturschutzgebiete/bogenseekette-und-lietzengrabbenniederung/)	318216 (https://www.protectedplanet.net/318216)	Pankow	Position	131	23.06.2002	23.06.2002
Windmühlenberg	 weitere Bilder	33 (https://www.berlin.de/sein/uvk/natur-und-gruen/naturschutz/schutzgebiete/naturschutzgebiete/windmuehlenberg/)	319340 (https://www.protectedplanet.net/319340)	Spandau	Position	5	17.12.2001	19.09.1969 (als Naturdenkmal)

	<u>weitere Bilder</u>	ndmuehlenberg/)						
<u>Unkenpfuhle Marzahn</u>	 <u>weitere Bilder</u>	34 (https://www.berlin.de/sein/uvk/natur-und-gruen/naturschutz/schutzgebiete/naturschutzgebiete/unkenpfuhle-marzahn/)	319238 (https://www.protectedplanet.net/319238)	Marzahn-Hellersdorf	<u>Position</u>	4	25.10.2001	25.10.2001
<u>ehemaliges Flugfeld Johannisthal</u>	 <u>weitere Bilder</u>	35 (https://www.berlin.de/sein/uvk/natur-und-gruen/naturschutz/schutzgebiete/naturschutzgebiete/ehemaliges-flugfeld-johannisthal/)	318614 (https://www.protectedplanet.net/318614)	Treptow-Köpenick	<u>Position</u>	26	04.09.2002	04.09.2002
<u>Grünauer Kreuz</u>	 <u>weitere Bilder</u>	36 (https://www.berlin.de/sein/uvk/natur-und-gruen/naturschutz/schutzgebiete/naturschutzgebiete/gruenauer-kreuz/)	329404 (https://www.protectedplanet.net/329404)	Treptow-Köpenick	<u>Position</u>	34,2	04.05.2004	04.05.2004
<u>Krumme Lake Grünau</u>	 <u>weitere Bilder</u>	37 (https://www.berlin.de/sein/uvk/natur-und-gruen/naturschutz/schutzgebiete/naturschutzgebiete/krumme-lake-grunau/)	329499 (https://www.protectedplanet.net/329499)	Treptow-Köpenick	<u>Position</u>	45,2	10.08.2004	10.08.2004
<u>Fort Hahneberg</u>	 <u>weitere Bilder</u>	38 (https://www.berlin.de/sein/uvk/natur-und-gruen/naturschutz/schutzgebiete/naturschutzgebiete/fort-hahneberg/)	389592 (https://www.protectedplanet.net/389592)	Spandau	<u>Position</u>	19,2	22.07.2009	22.07.2009
<u>Wasserwerk Johannisthal</u>	 <u>weitere Bilder</u>	39 (https://binster.stadt-berlin.de/fb/index.jsp?loginkey=zomToMapById&mapId=nsg_1sg@senstadt&Id=NSG-39)	389992 (https://www.protectedplanet.net/389992)	Treptow-Köpenick	<u>Position</u>	34,6	12.09.2007	
<u>Baumberge</u>	 <u>weitere Bilder</u>	40 (https://www.berlin.de/sein/uvk/natur-und-gruen/naturschutz/schutzgebiete/naturschutzgebiete/baumberge/)	555546328 (https://www.protectedplanet.net/555546328)	Reinickendorf	<u>Position</u>	42,5	04.01.2011	04.01.2011
<u>Teufelsseemoor Köpenick</u>	 <u>weitere Bilder</u>	41 (https://www.berlin.de/sein/uvk/natur-und-gruen/naturschutz/schutzgebiete/naturschutzgebiete/teufelsseemoor-koepenick/)	555632762 (https://protectedplanet.net/555632762)	Treptow-Köpenick	<u>Position</u>	6,5	12.09.2016	12.09.2016
<u>Schlosspark Buch und angrenzende Waldfläche</u>	 <u>weitere Bilder</u>	42 (https://www.berlin.de/sein/uvk/natur-und-gruen/naturschutz/schutzgebiete/naturschutzgebiete/schlosspark-buch-und-angrenzende-waldflaeche/)	555632761 (https://protectedplanet.net/555632761)	Pankow	<u>Position</u>	26	16.09.2016	16.09.2016
<u>Müggelseeniederung Köpenick</u>	 <u>weitere Bilder</u>	43 (https://www.berlin.de/sein/uvk/natur-und-gruen/naturschutz/schutzgebiete/naturschutzgebiete/mueggelseeniederung-koepenick/)	555632760 (https://protectedplanet.net/555632760)	Treptow-Köpenick	<u>Position</u>	783	30.06.2017	30.06.2017


	<u>weitere Bilder</u>	ueggelspreeni ederung-koepe nick/)						
<u>Müggelsee/Fredersdorfer Mühlenfließ</u>	 <u>weitere Bilder</u>	44 (https://www.berlin.de/sen/uvk/natur-und-gruen/naturschutz/schutzgebiete/naturschutzgebiete/mueggelsee-und-fredersdorfer-muehlenfließ/)	555632763 (https://protectedplanet.net/555632763)	Treptow- Köpenick	<u>Position</u>	141	03.07.2017	03.07.2017
<u>Tegeler Fließ</u>	 <u>weitere Bilder</u>	45 (https://www.berlin.de/sen/uvk/natur-und-gruen/naturschutz/schutzgebiete/naturschutzgebiete/tegeler-fließ/)	555632766 (https://protectedplanet.net/555632766)	Reinickendorf	<u>Position</u>	129,3	29.09.2017	29.09.2017
<u>Eiskeller und Spandauer Luchwald</u>	 <u>weitere Bilder</u>	46 (https://www.berlin.de/sen/uvk/natur-und-gruen/naturschutz/schutzgebiete/naturschutzgebiete/eiskeller-und-spandauer-luchwald/)	555632764 (https://protectedplanet.net/555632764)	Spandau	<u>Position</u>	144	22.12.2017	22.12.2017
<u>Postfenn und Teufelsfenn</u>	 <u>weitere Bilder</u>	47 (https://www.berlin.de/sen/uvk/natur-und-gruen/naturschutz/schutzgebiete/naturschutzgebiete/postfenn-und-teufelsfenn/)	555632765 (https://protectedplanet.net/555632765)	Charlottenburg- Wilmsdorf	<u>Position</u>	83	20.12.2017	21.03.1960 (Teufelsfenn) 05.04.1962 (Postfenn)
<u>Biesenhorster Sand</u>	 <u>weitere Bilder</u>	48 (https://www.berlin.de/sen/uvk/natur-und-gruen/naturschutz/schutzgebiete/naturschutzgebiete/biesenhorster-sand/)		Marzahn- Hellersdorf, Lichtenberg	<u>Position</u>	43	18.03.2021	18.03.2021

Weblinks

 **Commons: Naturschutzgebiete in Berlin** (https://commons.wikimedia.org/wiki/Category:Nature_reserves_in_Berlin?uselang=de) – Sammlung von Bildern, Videos und Audiodateien

Quellen

- Senatsverwaltung für Umwelt, Verkehr und Klimaschutz Berlin. (<https://www.berlin.de/senuvk/natur-gruen/naturschutz/schutzgebiete/de/ns/index.shtml>) (Informationen zu den Naturschutzgebieten mit Karten und Fotos).
- Common Database on Designated Areas. Datenbank, Version 14. (<https://www.eea.europa.eu/data-and-maps>) eea.europa.eu

 Karte mit allen Koordinaten: **OSM** (https://osm4wiki.toolforge.org/cgi-bin/wiki/wiki-osm.pl?project=de&article=Liste_der_Naturschutzgebiete_in_Berlin) ■ **WikiMap** (https://wikimap.toolforge.org/?lang=de&page=Liste_der_Naturschutzgebiete_in_Berlin)

Abgerufen von „https://de.wikipedia.org/w/index.php?title=Liste_der_Naturschutzgebiete_in_Berlin&oldid=235933345“

Diese Seite wurde zuletzt am 29. Juli 2023 um 20:55 Uhr bearbeitet.

Der Text ist unter der Lizenz „Creative-Commons Namensnennung – Weitergabe unter gleichen Bedingungen“ verfügbar; Informationen zu den Urhebern und zum Lizenzstatus eingebundener Mediendateien (etwa Bilder oder Videos) können im Regelfall durch Anklicken dieser abgerufen werden. Möglicherweise unterliegen die Inhalte jeweils zusätzlichen Bedingungen. Durch die Nutzung dieser Website erklären Sie sich mit den Nutzungsbedingungen und der Datenschutzrichtlinie einverstanden. Wikipedia® ist eine eingetragene Marke der Wikimedia Foundation Inc.